



**КОМИТЕТ ИМУЩЕСТВЕННЫХ ОТНОШЕНИЙ  
АДМИНИСТРАЦИИ ПЕРМСКОГО МУНИЦИПАЛЬНОГО ОКРУГА**

**РЕШЕНИЕ**

о размещении объектов № 953

Пермский край  
Пермский округ

12.05.2023

Комитет имущественных отношений администрации Пермского муниципального округа разрешает Акционерному обществу «Газпром газораспределение Пермь» (ИНН 5902183841, ОГРН 2125902017723, почтовый адрес: 614000, г. Пермь, ул. Петропавловская, 43)

размещение объекта «газопровод давлением до 1,2 Мпа, для размещения которого не требуется разрешения на строительство»

на землях государственная собственность на которые не разграничена

на срок 1 год с 12.05.2023 г. по 11.05.2024 г.

Местоположение: Пермский край, Пермский муниципальный округ, п. Юго-Камский, ул. Школьная, к дому 27.

Приложение: схема предполагаемых к использованию земель или части земельного участка.

Особые условия использования:

1. При размещении объекта учесть параметры ширины проезда улично-дорожной сети, во избежание сужения полосы отвода дороги.
2. Получение разрешения на производство земляных работ.

Заместитель председателя комитета  
имущественных отношений администрации  
Пермского муниципального округа



М.В. Королева

(подпись, печать)

## Схема предполагаемых к использованию земель или части земельного участка

Объект: Газопровод давлением до 1,2 Мпа, для размещения которого не требуется разрешения на строительство

Местоположение: расположенных по адресу: Пермский край, м.о. Пермский, п. Юго-Камский, ул. Школьная, к дому 27

Площадь земель или части земельного участка, кв.м.: 1233

Категория земель: земли населенных пунктов

Вид разрешенного использования: -

Описание границ смежных землепользователей:

От точки н1 до точки н3 - земельный участок

с кадастровым номером 59:32:0100009:2314

От точки н3 до точки н1 - земли общего пользования

Каталог координат, м

| № точки границы | X         | Y          |
|-----------------|-----------|------------|
| н1              | 483320.17 | 2193054.24 |
| н2              | 483320.22 | 2193054.78 |
| н3              | 483320.97 | 2193065.22 |
| н4              | 483319.71 | 2193065.32 |
| н5              | 483325.33 | 2193140.47 |
| н6              | 483301.16 | 2193142.44 |
| н7              | 483300.41 | 2193126.54 |
| н8              | 483312.94 | 2193125.56 |
| н9              | 483307.40 | 2193051.11 |
| н10             | 483318.59 | 2193050.35 |
| н11             | 483318.89 | 2193054.35 |
| н1              | 483320.17 | 2193054.24 |


**Условные обозначения:**



- предполагаемый участок земель, на которых планируется размещение объекта



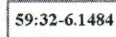
- границы и номер земельного участка, сведения о которых внесены в ЕГРН



- границы и номер объекта капитального строительства, сведения о которых внесены в ЕГРН

:ЗУ1

- обозначение запрашиваемого земельного участка



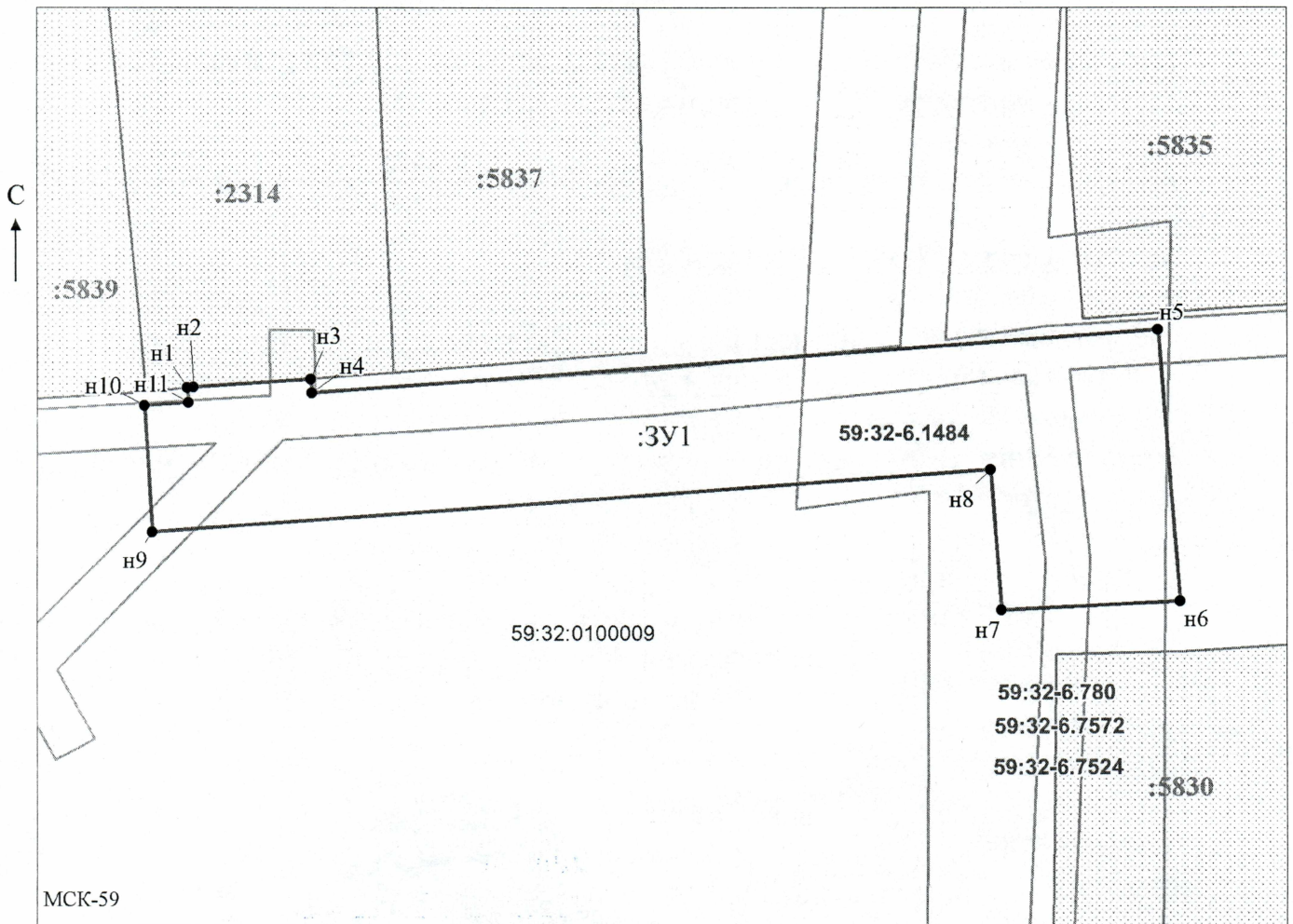
- зоны с особыми условиями использования территории, сведения о которых внесены в ЕГРН

● н1

- характерная точка границ земель или части земельного участка

— - граница кадастрового квартала

59:32:0100009 - номер кадастрового квартала



Масштаб 1:600

Заявитель: \_\_\_\_\_ / Офишкина И.В.  
 (подпись, расшифровка подписи)

МП  
 (для юридических лиц  
 и индивидуальных предпринимателей)